








Условные обозначения:

-  Границы проекта планировки территории
-  существующих земельных участков
- Объекты археологического наследия:**
-  Тверской Кремль
-  Замыцкий посад
-  выявленный объект культурного наследия (памятника истории) «Стадион «Химик», где 13 июня 1935 г. на спортивном празднике присутствовал Калинин М.И.»
- Зоны охраны объектов культурного наследия:**
-  граница зоны охраны объектов культурного наследия (Церковь Бориса и Глеба, г.Тверь, Краснофлотская набережная, 5)

Примечания:
 В соответствии с проектом зон охраны памятников истории и культуры (утв. Решением Президиума Тверского областного Совета народных депутатов, исполнительного комитета Тверского областного Совета народных депутатов от 25.02.1991 N 26/40) территория проекта планировки полностью расположена в следующих зонах и границах:
 - граница культурного слоя;
 - граница исторического района города;
 - граница заповедного района;
 - территория памятника;
 - зона охраняемого природного ландшафта

1617					
Документация по планировке территории для размещения линейного объекта "Пешеходный мост через р. Тьмаку в г.Твери Тверской области"					
Изм.	Колуч.	Лист	№ док.	Подп.	Дата
ГАП	Варковский				02.2018
ГИП	Абрамов				02.2018
Инженер	Кенгерли				02.2018
Материалы по обоснованию проекта межевания территории				Страница	Лист
				ПМТ	3
Чертеж границ территорий объектов культурного наследия М 1:1000					

Согласовано
 20.02.2018
 Подп. и дата
 4/190